

Factura Pequeño Contribuyente

MELODY EUNICE, VELASQUEZ CALDERON

Nit Emisor: 402753070

MELODY EUNICE VELASQUEZ CALDERON

15 AVENIDA 16-68 COLONIA SAN JOSÉ LAS ROSAS SECTOR 2, A
zona 6, Mixco, GUATEMALA

NIT Receptor: 3440958

Nombre Receptor: INSTITUTO GEOGRAFICO NACIONAL, INGENIERO
ALFREDO OBIOLS GOMEZ

Dirección comprador: AVENIDA LAS AMERICAS 5-76 ZONA 13, CIUDAD
GUATEMALA

NÚMERO DE AUTORIZACIÓN:

DACE5322-377E-4544-8996-D2743C968B97

Serie: DACE5322 Número de DTE: 931022148

Numero Acceso:

Fecha y hora de emisión: 30-jun-2025 08:18:07

Fecha y hora de certificación: 02-jun-2025 08:18:07

Moneda: GTQ

#No	B/S	Cantidad	Descripción	P. Unitario con IVA (Q)	Descuentos (Q)	Otros Descuentos(Q)	Total (Q)	Impuestos
1	Servicio	1	Pago de honorarios por servicios técnicos prestados al Instituto Geográfico Nacional, Ingeniero Alfredo Obiols Gomez del Ministerio de Agricultura, Ganadería y Alimentación durante el periodo correspondiente del 01 de junio de 2025 al 30 de junio de 2025, según Contrato Administrativo numero 2025-202-1-2-41, Acuerdo Ministerial de Aprobación número RH-029 202-1-2025.	7,000.00	0.00	0.00	7,000.00	
TOTALES:					0.00	0.00	7,000.00	

CANCELADO

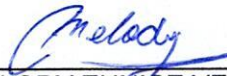
* No genera derecho a crédito fiscal

Datos del certificador

Superintendencia de Administracion Tributaria NIT: 16693949


Razón: que se registra para hacer constar que la factura que precede, Serie DACE5322 número de DTE 931022148 de fecha 30 de junio de 2025; emitida por Melody Eunice Velasquez Calderon, ampara el pago por servicios técnicos; correspondiente al mes de junio del año 2025, según contrato número 2025-202-1-2-41 y Acuerdo Ministerial de Aprobación número RH-029-202-1-2025. Conste. Guatemala, 30 de junio del año 2025.



(f) 
MELODY EUNICE VELASQUEZ CALDERON
DPI: 4027530700101

(f) 
Firma y sello del Responsable de la
Verificación de los Servicios Contratados
Ing. David Isaac Gómez Gómez
Sub-Director con Funciones Temporales
Instituto Geográfico Nacional -IGN-



(f) 
Ing. Agr. Daunno Walther Chew Dávila
Director
Instituto Geográfico Nacional -IGN-



"Contribuyendo por el país que todos queremos"



Identificador Documento del Verificador
Integrado No:
1748874009114

Fecha de Generación:
Jun 2, 2025, 8:20 AM

Detalle de Documentos

Tipo Documento:	FEL
Fecha Emisión:	30/06/2025 08:18:07
Emisor:	402753070
Agente de Retención:	No es agente de retención.
Establecimiento:	MELODY EUNICE VELASQUEZ CALDERON
Receptor:	3440958-INSTITUTO GEOGRAFICO NACIONAL, INGENIERO ALFREDO OBIOLS GOMEZ
Monto Total:	GTQ GTQ 7000.000000
No. de Acceso:	0
Autorización:	DACE5322-377E-4544-8996-D2743C968B97
Serie:	DACE5322
Número del DTE:	931022148
Acuse de recibido:	FCID202520250602T08:18:0806:00DACE5322377E45448996D2743C968B97
Fecha de la consulta:	02/06/2025 08:19:36
Estado:	Activo
Asociado a una garantía mobiliaria:	No



SITUACIÓN DEL CONTRIBUYENTE:

NO PRESENTA INCUMPLIMIENTOS



Al 02/06/2025 08:20:16 AM

CONTRIBUYENTE Y/O EMISOR	
NIT	402753070
NOMBRE	MELODY EUNICE, VELASQUEZ CALDERON
RESUMEN	
TIPO DE INCUMPLIMIENTO	
¡FELICITACIONES! NO PRESENTA INCUMPLIMIENTOS TRIBUTARIOS	
El no presentar incumplimientos, no garantiza que el contribuyente pueda obtener la "Solvencia Fiscal", ya que el proceso de emisión de la misma, considera otras obligaciones no incluidas en el Verificador Integrado.	

Para actualizar tus Datos de RTU, así como verificar el detalle de las declaraciones presentadas puedes hacerlo en Agencia Virtual ingresando Usuario y Contraseña, si aún no tienes tu contraseña, ingresa a <https://portal.sat.gob.gt/portal/> selecciona Agencia Virtual en la opción "Solicitar Usuario", luego preséntate a una Agencia u Oficina Tributaria o llama al Contac Center de la SAT, teléfono 1550.



Verifique la validez de la presente consulta

INFORME MENSUAL DE ACTIVIDADES REALIZADAS

No. Contrato Administrativo		2025-202-1-2-41
No. de Acuerdo Ministerial de Aprobación de contrato:		RH-029-202-1-2025
Tipo de Servicios:		TÉCNICOS
Nombres y apellidos de la persona contratista:		MELODY EUNICE VELASQUEZ CALDERON
Plazo de contratación:	Del: 02/01/2025	Al: 30/06/2025
Período de este Informe:	Del: 01/06/2025	Al: 30/06/2025
Monto a pagar: Siete mil quetzales exactos		Q7,000.00
Prestados en:		INSTITUTO GEOGRÁFICO NACIONAL, INGENIERO ALFREDO OBIOLS GOMEZ

Señora Ministra de Agricultura, Ganadería y Alimentación:


A continuación, se detallan las actividades y avances gestionados durante el período de la contratación.

Descripción de actividades según TDR	Informe de actividades realizadas	Avance	
		Cuantitativo	Cualitativo
1) Servicios técnicos para colaborar en la actualización y digitalización del Suplemento del Diccionario Geográfico Nacional del municipio que le sea asignado.	-Colaboré en el proceso de verificación de datos en el Suplemento del Diccionario Geográfico Nacional del municipio de San Francisco El Alto del año 2024 , del departamento de Totonicapán .	100%	Finalizado
2) Servicios técnicos para colaborar en la actualización y digitalización de la información geográfica obtenida de los recorridos de campo para la base de datos de la División de Información Geográfica.	- Colaboré en la recopilación de datos geográficos para la actualización de la base de datos de los proyectos que son parte de la División de Información Geográfica.	100%	Finalizado
3) Servicios técnicos para colaborar en la digitalización y actualización de las certificaciones de ordenamiento territorial enviadas por las diferentes municipalidades del país.	-Colaboré en la revisión y corrección de la digitalización de los nombres de los lugares poblados del municipio de San Francisco El Alto del año 2024 del departamento de Totonicapán .	100%	Finalizado

4) Servicios técnicos para colaborar el trabajo de gabinete y/o recorrido de campo de los diferentes proyectos de la División de Información Geográfica de los municipios que le sean asignados.	- Colaboré en el trabajo de gabinete, con el objetivo de actualizar la base de datos sobre los diferentes proyectos los cuales pertenecen a la División de Información Geográfica.	100%	Finalizado
	-Colaboré en el trabajo de gabinete, recopilación y análisis de la información geográfica del municipio de El Progreso , del departamento de Jutiapa para el proyecto de caracterización urbana sobre los cuadrantes del 1 al 8.	100%	Finalizado
	-Colaboré en el trabajo de gabinete sobre la recopilación de información Geográfica, para el trabajo de campo del proyecto de toponimia del municipio de San Lorenzo del departamento de Suchitepéquez .	100%	Finalizado
5) Otras actividades relacionadas con el servicio contratado o que le sean asignadas por la autoridad superior	-Colaboré en la elaboración de la base de datos de lugares poblados para ser verificada en las municipalidades para la elaboración de su respectiva Certificación de Ordenamiento Territorial.	100%	Finalizado

El presente informe describe lo actuado por el suscrito en cumplimiento a las actividades desarrolladas durante el periodo de la contratación y acorde a los términos de referencia de la misma.

Atentamente,

(f) 
 Melody Eunice Velasquez Calderon
 DPI: 4027530700101
 Celular: 3844-0405

Se hace constar que las actividades descritas en este informe responden a lo estipulado en el contrato administrativo y sus respectivos términos de referencia, y se encuentran recibidos de conformidad, por lo que autorizo a quién corresponda, para que procedan al trámite de pago de los honorarios correspondientes.

(f) 
 Firma y sello del Responsable de la
 Verificación de los Servicios Contratados

 Ing. David Isaac Gómez Gómez
 Sub-Director con Funciones Temporales
 Instituto Geográfico Nacional -IGN-

(f) 
 Ing. Agr. Baum Walter Chew Dávila
 Director
 Instituto Geográfico Nacional -IGN-

INFORME FINAL DE ACTIVIDADES REALIZADAS

No. Contrato Administrativo		2025-202-1-2-41
No. de Acuerdo Ministerial de Aprobación de contrato:		RH-029-202-1-2025
Tipo de Servicios:		TÉCNICOS
Nombres y apellidos de la persona contratista:		MELODY EUNICE VELASQUEZ CALDERON
Plazo de contratación:	Del: 02/01/2025	Al: 30/06/2025
Periodo de este Informe:	Del: 02/01/2025	Al: 30/06/2025
Monto a pagar: Cuarenta y un mil setecientos setenta y cuatro quetzales con diecinueve centavos		Q41,774.19
Prestados en:		INSTITUTO GEOGRÁFICO NACIONAL, INGENIERO ALFREDO OBIOLS GOMEZ

Señora Ministra de Agricultura, Ganadería y Alimentación:

A continuación, se detallan las actividades y avances gestionados durante el período de la contratación.

Descripción de actividades según TDR	Informe de actividades realizadas	Avance	
		Cuantitativo	Cualitativo
1) Servicios técnicos para colaborar en la actualización y digitalización del Suplemento del Diccionario Geográfico Nacional del municipio que le sea asignado.	-Colaboré en el proceso de verificación de datos en el Suplemento del Diccionario Geográfico Nacional de los municipios de Tectitán, Malacatancito, y Colotenango del año 2024, del departamento de Huehuetenango y San Francisco El Alto del año 2024 del departamento de Totonicapán.	100%	Finalizado
2) Servicios técnicos para colaborar en la actualización y digitalización de la información geográfica obtenida de los recorridos de campo para la base de datos de la División de Información Geográfica.	-Colaboré en la recopilación de datos geográficos para la actualización de la base de datos de los proyectos que son parte de la División de Información Geográfica.	100%	Finalizado
3) Servicios técnicos para colaborar en la digitalización y actualización de las certificaciones de ordenamiento territorial enviadas por las diferentes municipalidades del país.	-Colaboré en la revisión y corrección de la digitalización de los nombres de los lugares poblados de los municipios de Tectitán, Malacatancito, San Juan Ixcay, San Rafael Petzal y Colotenango del año 2024 del departamento de Huehuetenango y San Francisco El Alto del año 2024 del departamento de Totonicapán.	100%	Finalizado

4) Servicios técnicos para colaborar el trabajo de gabinete y/o recorrido de campo de los diferentes proyectos de la División de Información Geográfica de los municipios que le sean asignados.	- Colaboré en el trabajo de gabinete, con el objetivo de actualizar la base de datos sobre los diferentes proyectos los cuales pertenecen a la División de Información Geográfica.	100%	Finalizado
	-Colaboré en el trabajo de gabinete, recopilación y análisis de la información geográfica del municipio de El Progreso , del departamento de Jutiapa para el proyecto de caracterización urbana sobre los cuadrantes del 1 al 8.	100%	Finalizado
	-Colaboré en el trabajo de gabinete sobre la recopilación de información Geográfica, para el trabajo de campo del proyecto de toponimia del municipio de San Lorenzo del departamento de Suchitepéquez .	100%	Finalizado
5) Otras actividades relacionadas con el servicio contratado o que le sean asignadas por la autoridad superior	-Colaboré en la elaboración del expediente digital el cual corresponde al departamento de Huehuetenango ; de la División de Información Geográfica.	100%	Finalizado
	-Colaboré en la elaboración de la base de datos de lugares poblados para ser verificada en las municipalidades para la elaboración de su respectiva Certificación de Ordenamiento Territorial.	100%	Finalizado
	-Colaboré en la "realización de inventario, limpieza y organización de los mapas, fotomosaicos y librerías" en el área de Mercadeo y Ventas.	100%	Finalizado
	-Colaboré en la capacitación del Taller de Derechos Laborales con énfasis en la temática de Discapacidad impartido por el Ministerio de Trabajo y Previsión Social.	100%	Finalizado
	-Colaboré en la búsqueda de información y organización de las certificaciones correspondientes al año 2020 del ordenamiento territorial de las municipalidades del territorio nacional., solicitud ingresada por medio del Área de Información Pública del Instituto Geográfico Nacional, Ingeniero Alfredo Obiols Gomez.	100%	Finalizado
	-Colaboré en la capacitación sobre el Taller de Lengua de Señas, impartido por el Ministerio de Trabajo y Previsión Social.	100%	Finalizado

	-Colaboré en la capacitación de las Áreas Técnicas, del Instituto Geográfico Nacional, Ingeniero Alfredo Obiols Gomez.	100%	Finalizado
	-Colaboré en la capacitación de Toponimia para verificación de nombres geográficos en las Instalaciones del Instituto Geográfico Nacional, Ingeniero Alfredo Obiols Gomez.	100%	Finalizado
	-Colaboré en la capacitación de diversos temas de Accidentes Geográficos impartida por la División de Información Geográfica, la cual se llevó a cabo en las instalaciones del Instituto Geográfico Nacional, Ingeniero Alfredo Obiols Gomez.	100%	Finalizado
	-Colabore en el II Ciclo de Aprendizaje, Lecciones Aprendidas en la Delimitación y Reconocimiento de Territorios de Pueblos Indígenas y Afrodescendientes en América Latina, impartido por La Organización de las Naciones Unidas para la Alimentación y la Agricultura (FAO) y el Gobierno de Brasil.	100%	Finalizado

Resultado de la presentación de los servicios:


He desempeñado diversas tareas dentro de la División de Información Geográfica, principalmente en actividades de gabinete vinculadas a los departamentos de Huehuetenango y Totonicapán. Colaboré en la recopilación, análisis y actualización de información geográfica para el Suplemento del Diccionario Geográfico Nacional, así como en la elaboración del expediente digital de los 33 municipios de Huehuetenango. Además, digitalicé e ingresé certificaciones relacionadas con los municipios de ambos departamentos.

El presente informe describe lo actuado por el suscrito en cumplimiento a las actividades desarrolladas durante el periodo de la contratación y acorde a los términos de referencia de la misma.

Atentamente,

(f) 
 Melody Eunice Velasquez Calderon
 DPI: 4027530700101
 Celular: 3844-0405

Se hace constar que las actividades descritas en este informe responden a lo estipulado en el contrato administrativo y sus respectivos términos de referencia, y se encuentran recibidos de conformidad, por lo que autorizo a quién corresponda, para que procedan al trámite de pago de los honorarios correspondientes.

(f) 
 Firma y sello del Responsable de la
 Verificación de los Servicios Contratados
 Ing. David Isaac Gómez Gómez
 Sub-Director con Funciones Temporales
 Instituto Geográfico Nacional -IGN-



Aprobado(f) 
 Firma y sello del Director o Viceministro que
 Suscribió el Contrato Administrativo
 Ing. Agr. Daunno Walther Chew Dávila
 Director
 Instituto Geográfico Nacional -IGN-

